

ANEXO XII – DRENAGEM GERAL DO PORTO

NOTAS GERAIS

NOTAS:
 1- COORDENADAS E ELEVAÇÕES EM METRO, EXCETO ONDE INDICADO DE OUTRA FORMA.
 2- SISTEMA DE COORDENADAS UTM
 DATUM HORIZONTAL: SIRGAS2000
 MERIDIANO CENTRAL: -45° WGR
 DATUM VERTICAL: RN Cais 40, de altitude igual a 3,985 metros.

OBS: 1) Esta RN está localizada na face lateral do cais, próximo a uma escada de acesso às embarcações.
 2) A Altitude Ortométrica referenciada ao marégrafo de Imbituba-SC está a -1,224 metros da referência utilizada.

Articulação das folhas

LEGENDAS

LEGENDA:

	CERCA		Tubulação
	Mata		
	Rio		
	Construção (Alvenaria)		
	Galeria		
	Galeria de Eletricidade		
	Muro		
	Mureta		
	Meio Fio/Bordo		
	Cobertura/Lage		
	Ponte		
	Boca de Lobo		
	Ralo		
	Poste		
	Rocha		
	Defensa Metálica		
	Enrrocamento		
	Caixa de Inspeção		
	Telefone		
	Não Identificado		
	Poço de Visita		
	Esgoto		
	Não Identificado		
	Edificações		

23/12/15



COMPANHIA DOCS DE SÃO SEBASTIÃO

PORTO DE SÃO SEBASTIÃO

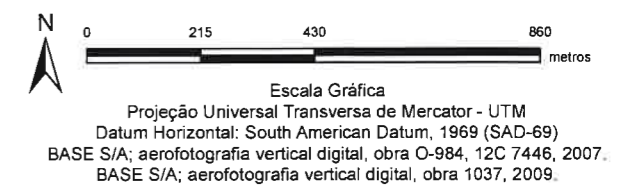
DRENAGEM GERAL DO PORTO



ANEXO XIII – SISTEMA VIÁRIO



Legenda

- Área de Influência Direta - AID - meio socioeconômico
- Área Diretamente Afetada - ADA



**ESTUDO DE IMPACTO AMBIENTAL - EIA
DO PLANO INTEGRADO PORTO-CIDADE (PIPC)**

SISTEMA VIÁRIO NA ÁREA DE INFLUÊNCIA DIRETA (AID)

Figura	Escala	Tamanho	Data Versão
Figura 5.3.3.4.2-1	Escala Gráfica	A3	Ago/2009